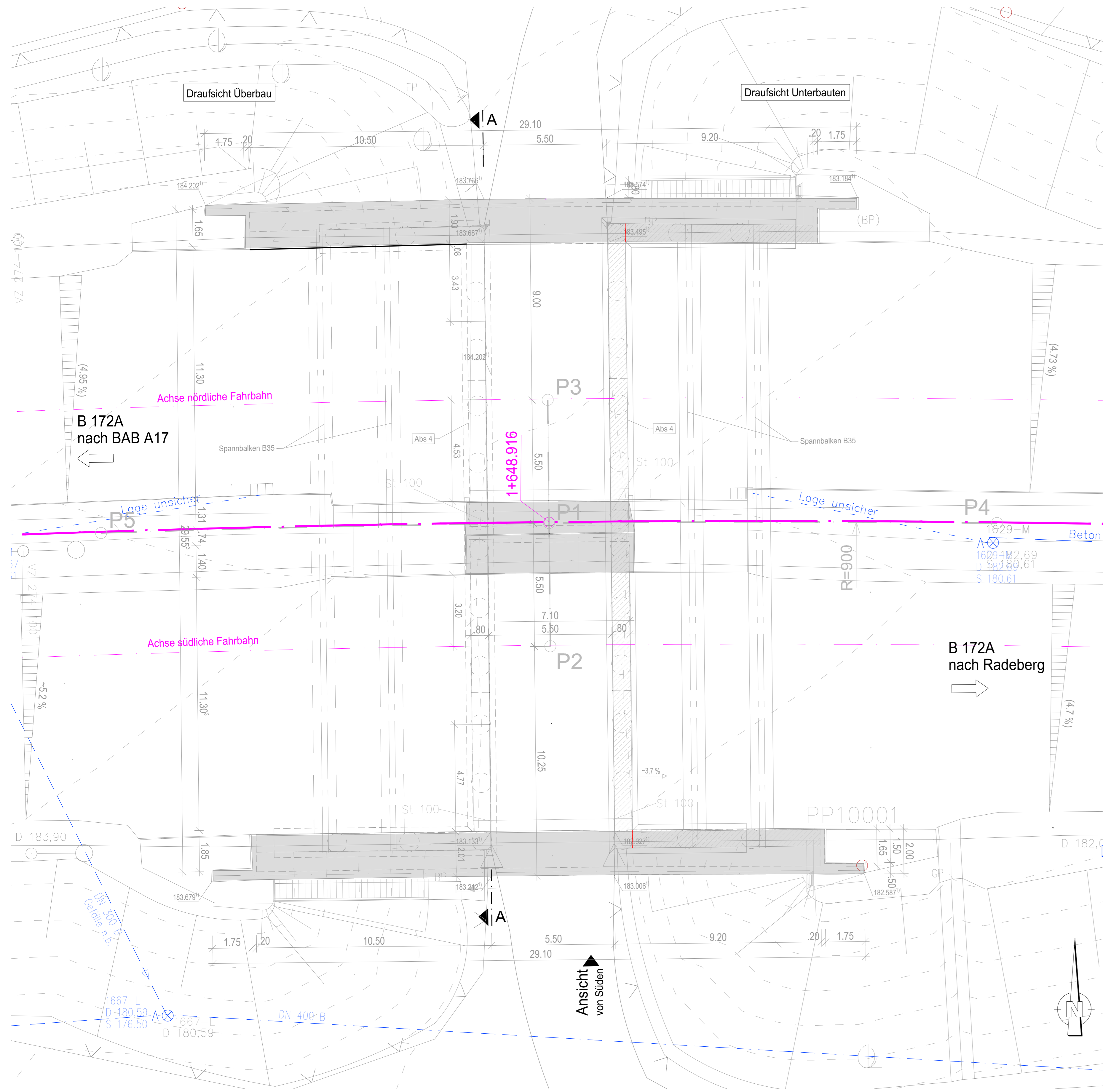
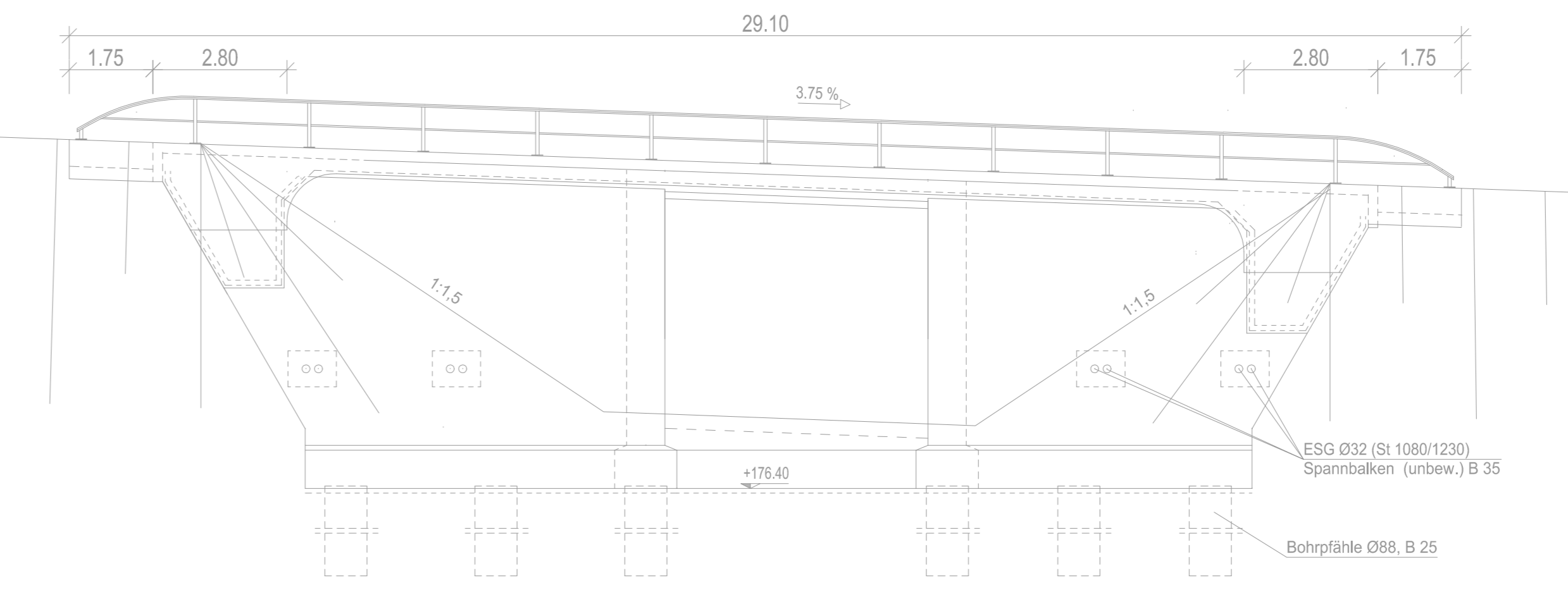


**Grundriss** M 1:100

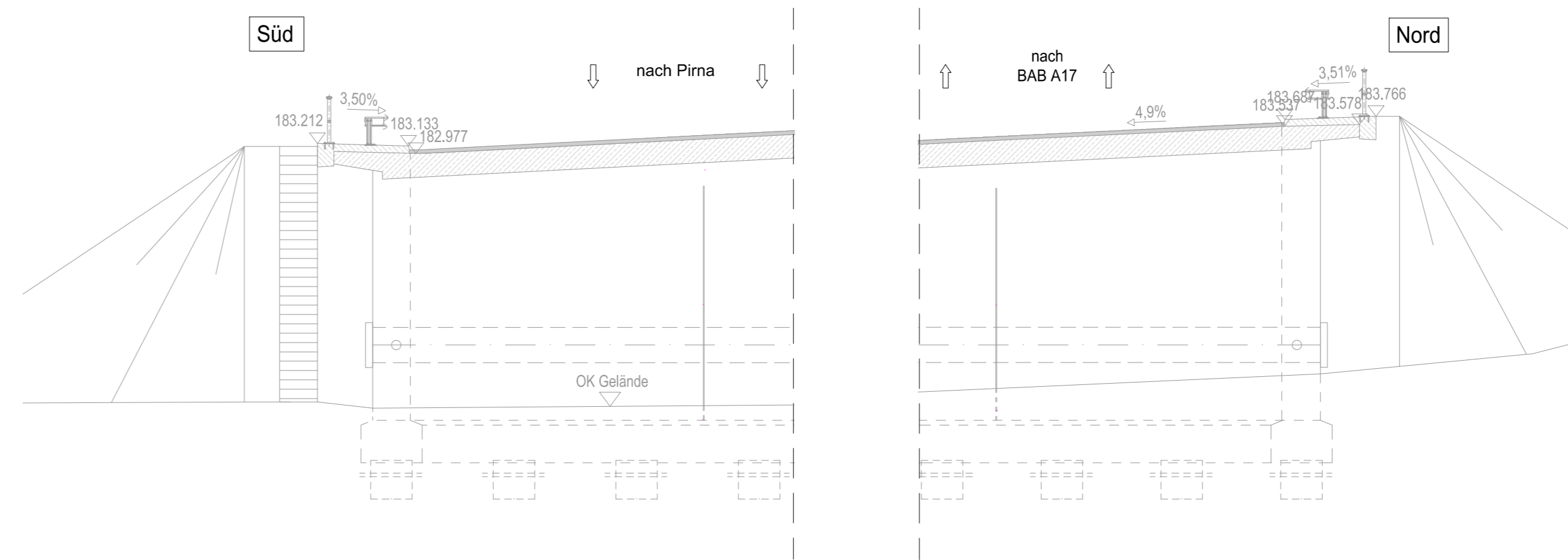


**Ansicht von Süden** M 1:100



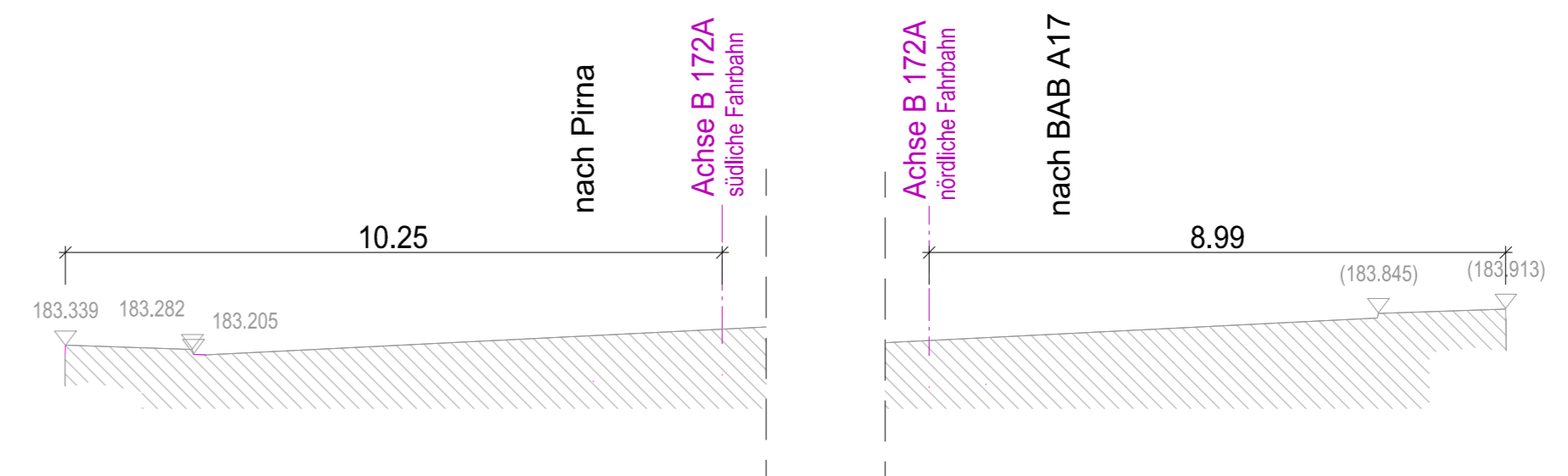
**Schnitt A-A** M 1:100

(aus Bestandsunterlagen Plan.-Nr. 8, Höhenbezug HN)



**Schnitt A-A** M 1:100

(aus Entwurfsvermessung, Höhen interpoliert)



**LEGENDE**

- Oberirdische Entwässerung (Vermessung)
- Unterirdische Entwässerung (Vermessung)
- Grundriss Kappe nach Vermessung

**Höhenangaben**

- 183.143<sup>1)</sup> Höhen aus Bestandsunterlagen (NN)
- 183.143\* Höhen aus Bestandsunterlagen DHHN
- (183.143) interpolierte Höhen aus Vermessung VIC

Höhenzuordnung: HN76 + 0,158 m = DHHN2016

**Lagezuordnung**

- Angaben aus Bestandsplan ETRS89 UTM33  
 R Y  
 P1: 5423626,870 5646341,256 423520,1779 5644528,2540  
 P2: 5423626,930 5646335,756 423520,2378 5644522,7563  
 P3: 5423626,809 5646346,755 423520,1170 5644533,7508  
 P4: 5423646,869 5646341,255 423540,1886 5644528,3527  
 P5: 5423606,875 5646340,812 423500,1912 5644527,8106

Bauwerksgeometrie aus Bestandsunterlagen (Höhenbezug HN)  
 Baumaßnahme B 172 a, Neubau Autobahnzubringer BAB A 17  
 Plan-Nr. 8, Übersichtsplan  
 Plan-Nr. 8, Schal- und Bewehrungs Simskappen  
 Höhenkorrelation: HN76 + 0,158 m = DHHN2016

Grundplan hergestellt:	WC Plänen und Beraten GmbH	Ergänzungen:	
Anlage	Grundplan		
Blatt-Nr.	3/6		
Reg.-Nr.	Kreis : Sächsische Schweiz – Osterzgebirge		
Logosystem	ETRS89/UTM_33		
Höhensystem	DHHN2016	Gemarkung:	Pirna, Zuschendorf, Großsedlitz, Krebs
bearbeitet	Strasse : B 172a / K 8771 / K8772		
gezeichnet			

Planungsgruppe	Brücken-, Ingenieur- und Tiefbau PartGmbH	Bearbeitet:	04/2022	Peu
Beratende Ingenieure	Zschoner Ring 9, 01723 Kesselsdorf	Gezeichnet:	04/2022	Wal
Tel.:	035204/1882-0	Geprüft:		
post@bit-plan.de		Projekt-Nr.:		9752

ULRICH KARSCH	Bergstraße 11 01796 Pirna Telefon 03501/7925-0 Telefax 03501/792529 E-mail kontakt@b-uk.de	Bearbeitet:	
INGENIEURBÜRO		Gezeichnet:	
		Geprüft:	
		Projekt-Nr.:	762_1-2_VE

Zweckverband IndustriePark Oberelbe	Breite Straße 4 01796 Pirna	vertreten durch den Vorsitzenden Jürgen Opitz, Bürgermeister Stadt Heidenau Tel. 03529 571-0 info@heidenau.de	Bearbeitet:	
			Geprüft:	
			Projekt-Nr.:	

Nr.	Art der Änderung	Datum	Zeichen

**VORENTWURF**

Zweckverband IndustriePark Oberelbe	Unterlage / Blatt-Nr.: 15,2 / 2
	Bauwerk 3, ASB 5049720
	Brücke i.Z.d. B 172a (Wilddurchlass)
	Verbreiterung Bestandsplan
PROJIS-Nr.:	Maßstab: 1:100, 1:50
	ASB: 5049720

<b>IPO Verkehrserschließung</b>	
<b>Teil Bebauungsplan 1.1 - Verkehrsanlagen</b>	
Teilprojekt 1.1 Auf- und Abfahrt B 172a einschl. Anschluss K 8771	
aufgestellt:	Zweckverband IndustriePark Oberelbe
Pirna, .....	