

Rampe III

Rampe IV

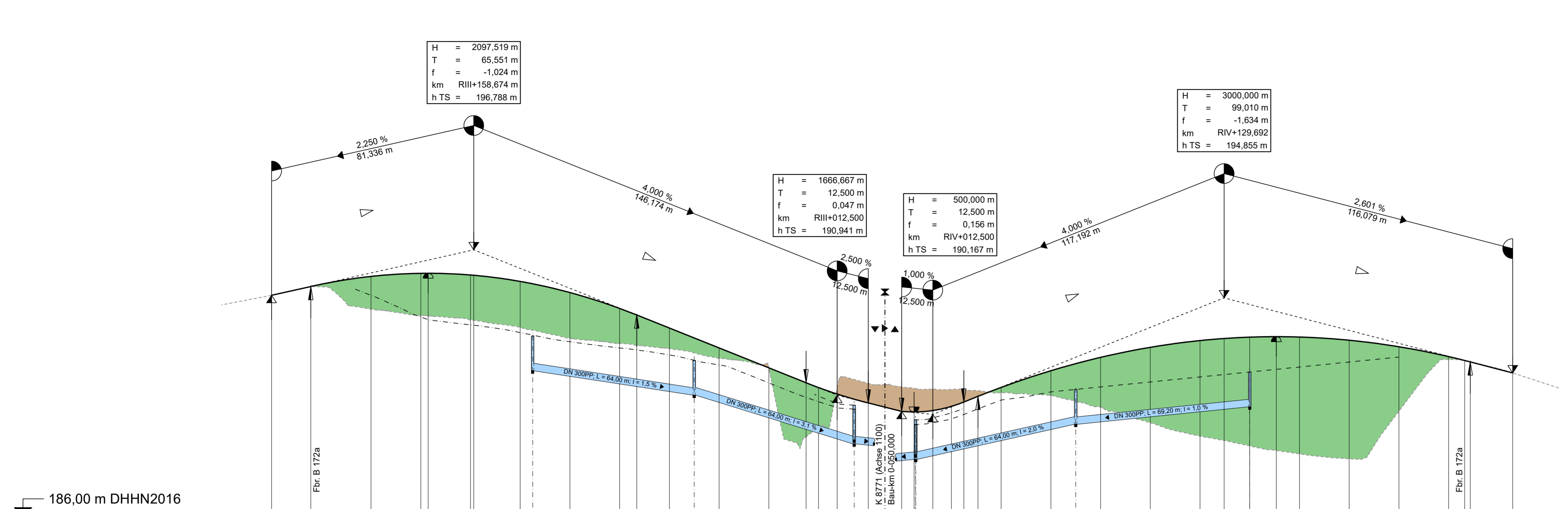
H = 2097,519 m
T = 65,551 m
f = -1,024 m
km RIII+158,674 m
h TS = 196,788 m

H = 1666,667 m
T = 12,500 m
f = 0,047 m
km RIII+012,500 m
h TS = 190,941 m

H = 500,000 m
T = 12,500 m
f = 0,156 m
km RIV+012,500 m
h TS = 190,167 m

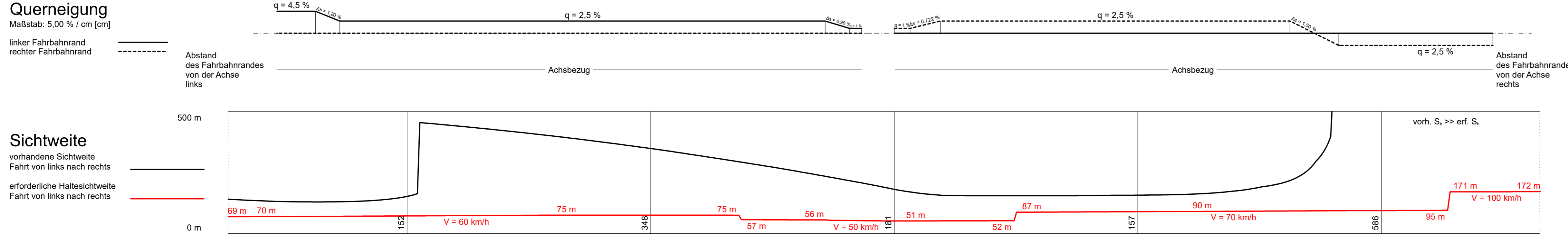

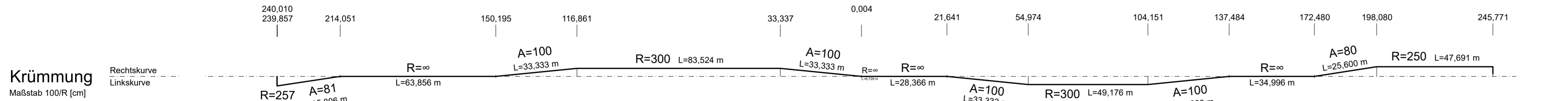
H = 3000,000 m
T = 99,010 m
f = -1,634 m
km RIV+129,692 m
h TS = 194,855 m

Zeichenerklärung



	240,01	224,22	200,00	180,00	160,00	140,00	120,00	100,00	80,00	60,00	40,00	25,00	20,00	12,50	0,00	-6,72	0,00	5,00	12,50	20,00	25,00	30,68	40,00	60,00	80,00	100,00	120,00	129,69	140,00	150,68	160,00	180,00	200,00	220,00	226,49	228,70	245,77	260,00		
Gradientenhöhe	194,96	195,31	195,72	195,84	195,76	195,62	195,07	194,43	194,17	193,64	192,84	192,04	191,44	191,25	190,99	190,63	190,46	190,29	190,27	190,32	190,49	190,67	190,89	191,25	191,92	192,46	192,87	193,14	193,22	193,28	193,29	193,28	193,15	192,89	192,49	192,34	192,28	191,84		
Station	240,01	224,22	200,00	180,00	160,00	140,00	120,00	100,00	80,00	60,00	40,00	25,00	20,00	12,50	0,00	-6,72	0,00	5,00	12,50	20,00	25,00	30,68	40,00	60,00	80,00	100,00	120,00	129,69	140,00	150,68	160,00	180,00	200,00	220,00	226,49	228,70	245,77	260,00		
Geländehöhe	194,57	194,96	195,31	194,40	194,15	193,97	193,66	193,23	193,02	192,81	192,42	192,04	189,63	191,42	191,27	191,17	190,83	190,67	190,67	191,17	191,17	190,89	191,04	190,83	190,93	190,46	189,83	189,30	188,90	188,56	188,38	190,30	192,38	192,34	192,34	191,84	191,37			
Station Gelände	260,00	240,01	224,22	200,00	180,00	160,00	140,00	120,00	100,00	80,00	60,00	40,00	20,00	0,00	0,00	20,00	40,00	60,00	80,00	100,00	120,00	140,00	160,00	180,00	200,00	220,00	226,49	228,70	245,77	260,00										
Entwässerung	Deckelhöhe																																							
	Sohlhöhe																																							
	Schacht-Nr.																																							
	Station																																							

RIII-km (A1132) RIII+200 RIII+100 RIII+000 RIV+000 RIV+100 RIV+200 RIV-km (A1141)



ULRICH | KARSCH BERGSTRASSE 11 01796 PIRNA
 INGENIEURBÜRO Telefon 03501/7925-0
 Telefax 03501/792529 E-mail kontakt@ib-uk.de

Bearbeitet: 06/2022 Horx
 Gezeichnet: 06/2022 CARD/ap
 Geprüft: 08.07.2022 gez. S. Karsch
 Projekt-Nr.: 762_1-2_VE

Zweckverband IndustriePark Oberelbe
 Breite Straße 4 01796 Pirna

vertreten durch den
 Vorsitzenden Jürgen Opitz,
 Bürgermeister Stadt Heidenau
 Tel. 03529 571-0
 info@heidenau.de

Bearbeitet:
 Geprüft:
 Projekt-Nr.:

Nr.	Art der Änderung	Datum	Zeichen

VORENTWURF

Zweckverband IndustriePark Oberelbe
 Unterlage / Blatt-Nr.: 6/3
 Höhenplan
 Rampen III und IV
 PROJIS-Nr.: Maßstab: 1 : 1.000/100

IPO Verkehrserschließung
 Teil Bbauungsplan 1.1 - Verkehrsanlagen
 Teilprojekt I.1 Auf- und Abfahrt B 172a einschl. Anschluss K 8771

aufgestellt:
 Zweckverband IndustriePark Oberelbe

Pirna,