

Zeichenerklärung

- Gradientenhochpunkt
- Gradiententiefpunkt
- Ausrundungsbeginn Kuppe / Ausrundungsende Wanne
- Damm
- Einschnitt
- Auffüllung Terrassierung
- Abtrag Terrassierung
- Graben/Mulde links
- Graben/Mulde rechts

H = 20000 m
 T = 362,155 m
 f = 4,372 m
 km = 0+601,335
 hTS = 415,868 m

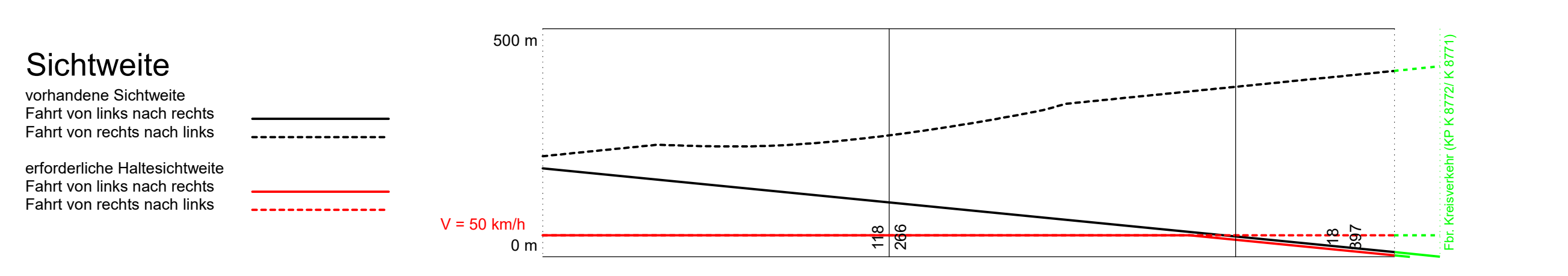
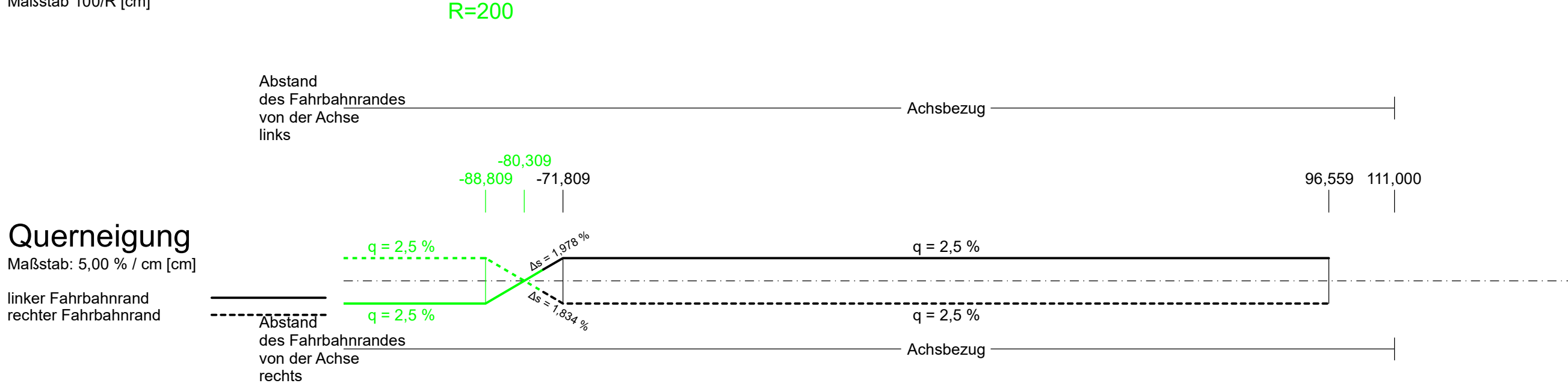
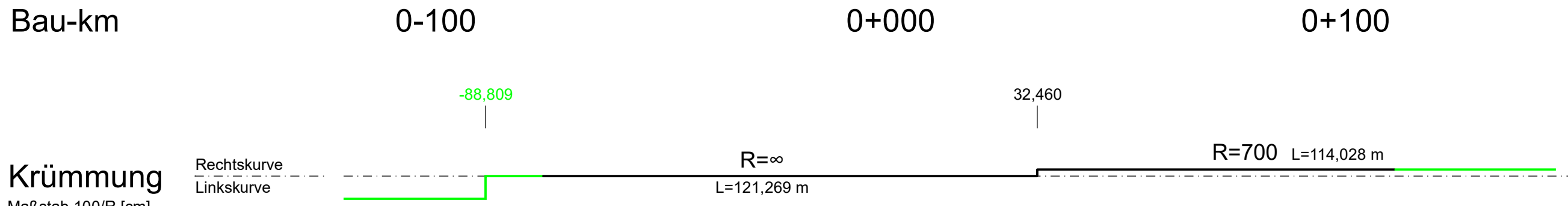
Neigungsbrechpunkt mit Parameterangabe

-2,0%
 432,50 m

1,821%
 189,22 m

Muldeneinlauf DN1000

Gradientenhöhe	-190,90	-190,76	-190,72	190,56	190,52	190,46	190,36	190,30	190,21	190,20	190,20	190,25	190,37	190,42	190,48	190,92	191,21	191,56	191,80	192,35	193,15	193,59	193,85											
Station Gradiente	-100,00	-80,00	-76,33	-60,00	-55,92	-50,00	-40,00	-33,74	-20,00	-13,74	-12,50	0,00	12,50	16,26	20,00	40,00	50,00	60,00	66,26	80,00	100,00	111,00	117,64											
Geländehöhe	189,20	190,04	190,24	190,87	191,10	191,37	191,80	191,80	193,53	196,58	196,58	196,52	196,33	193,50	193,46	193,20	193,03	194,13	194,87	195,25	195,53	196,15	196,15											
Station Gelände	-100,00	-80,00	-76,16	-60,00	-55,92	-50,00	-40,00	-40,00	-20,00	-12,50	0,00	12,50	20,00	40,00	50,00	60,00	80,00	100,00	111,00	120,00	140,00													
Entwässerung	Deckelhöhe	189,09	190,44	189,23	190,58	188,87	190,22	188,75	190,10	188,69	190,04	188,80	190,20	188,46	189,86	188,68	190,03	188,69	190,04	188,71	190,12	188,67	190,07	188,92	190,27	189,14	190,49	189,38	190,73	190,11	191,46	191,06	192,41	
	Sohlhöhe/ Ablauffhöhe																																	
	Schacht-Nr./ SA-Nr.			SAK11	SAK12	SAK13	SAK14	SAK15	SAK16	SAK17	SAK18	SAK19	SAK20	SAK21	SAK22	SAK23																		
	Station	-64,70	-58,30	-43,00	-31,00	-20,00	-15,30	-13,74	-9,06	5,00	15,30	17,00	29,00	39,00	62,07	85,00																		



ULRICH KARSCH INGENIEURBÜRO
 Bergstraße 11
 01796 Pirna
 Telefon 03501/7925-0
 Telefax 03501/792529
 E-mail kontakt@ib-uk.de

Bearbeitet: 06/2022 Horx
 Gezeichnet: 06/2022 CARD/ap
 Geprüft: 08.07.2022 gez. S. Karsch
 Projekt-Nr.: 762_1-2_VE

Zweckverband IndustriePark Oberelbe

Breite Straße 4
 01796 Pirna

vertreten durch den
 Vorsitzenden Jürgen Opitz,
 Bürgermeister Stadt Heidenau
 Tel. 03529 571-0
 info@heidenau.de

Bearbeitet:
 Geprüft:
 Projekt-Nr.:

Nr.	Art der Änderung	Datum	Zeichen

VORENTWURF

Zweckverband IndustriePark Oberelbe

Unterlage / Blatt-Nr.: 6/1
 Höhenplan
 K 8771

PROJIS-Nr.:
 Maßstab: 1 : 1.000/100

IPO Verkehrserschließung Teil Bbauungsplan 1.1 - Verkehrsanlagen Teilprojekt I.1 Auf- und Abfahrt B 172A einschl. Anschluss K 8771

aufgestellt: Zweckverband IndustriePark Oberelbe	
Pirna,	