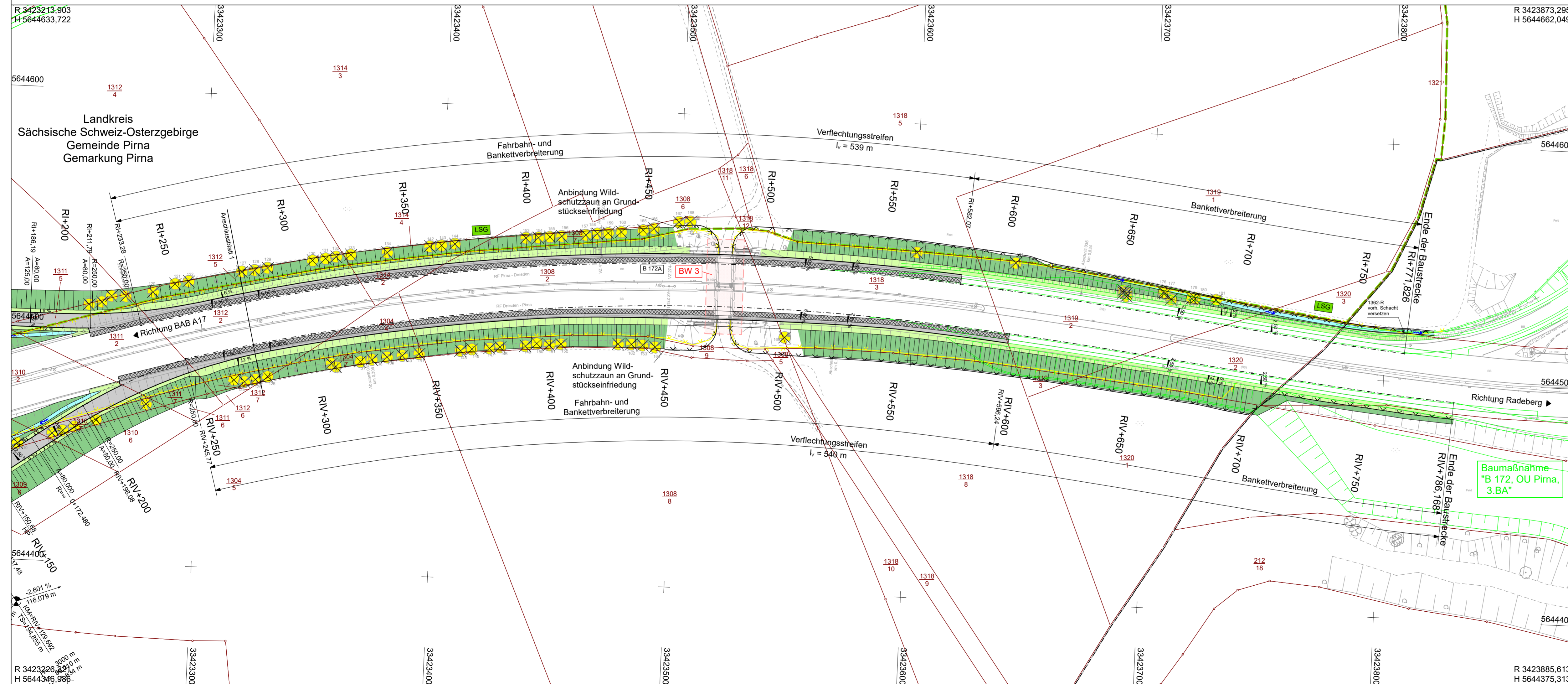
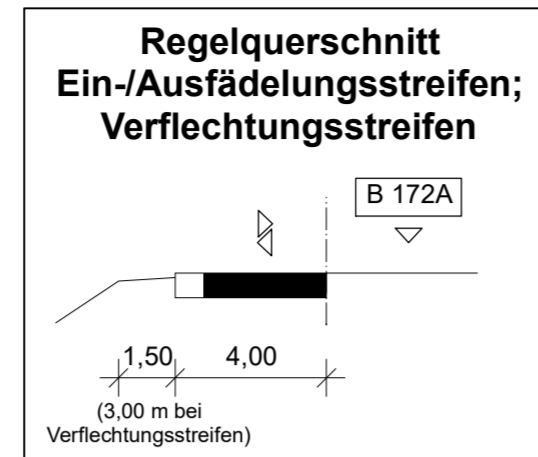
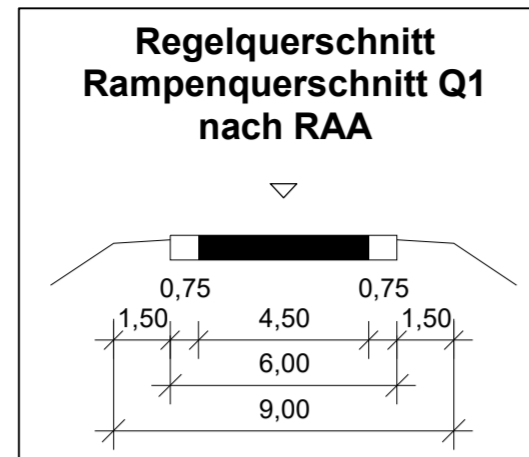
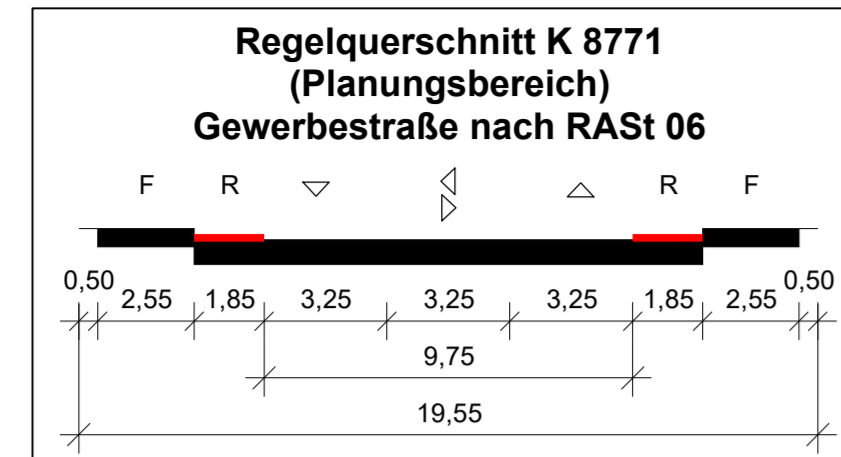


**BW 3 (ASB 5049 720)**  
 Brücke im Zuge der B 172A  
 (Wilddurchlass)  
 Verbreiterung  
 NK 5049 067 Stat. 0,619  
 KrW = 100,00 gon  
 LW = 5,50 m  
 LH = 4,50 m  
 BzG = 30,90 m



Grundplan hergestellt: VIC Planen und Beraten GmbH		Ergänzungen	
Anlage	Grundplan	Lage- und Höhenplan	Datum
Blatt-Nr.			Name
Reg.-Nr.	Landkreis	Sächsische Schweiz-Osterzgebirge	
Lage-system	Gemarkung	Pirna, Zauchendorf, Großseltz, Kleins	
Höhen-system	DHN2016	B 172a / K8771 / K8772	
bearbeitet	Juli 2021	Francke	Station d. SDB
gezeichnet	Juli 2021	John	von
geprüft	29.07.2021	Trieletzki	bis

**Zeichenerklärung**

- Einschnittsböschung
- Entwässerungsmulde mit Fließrichtung
- Straßennebenflächen
- Fahrbahn
- Bankett
- Deckengleichung
- Entwässerungsrinne
- Radfahrstreifen
- Gehweg
- Fahrbahnteiler / Insel
- Dammböschung
- Geländeangleichung flacher 1:3
- Kopfbalken
- wassergebundene Wegedecke
- Freileitungstrasse
- Stromversorgung
- Grenze Landschaftsschutzgebiet LSG Nr. d 31 "Großseltzter Elbhänge und Hochflächen"
- Flurstücksgrenze
- Flurstücksnummer

**Neigungsbruchpunkt mit Parameterangabe**  
 H = 20 000 m  
 -2,000 % / 432,50 m  
 1,821 % / 789,22 m

**Gradienten-/Querneigungspunkt**  
 Gradientenbruchpunkt  
 Gradiententiefpunkt  
 Querneigung

**Laubbaum**  
 Baumfällung  
 Straßenaufbau  
 Muldeneinlauf

**Wildschutzzaun**  
 Bestand  
 Abbruch  
 Neubau



**ULRICH KARSCH** INGENIEURBÜRO  
 Bergstraße 11  
 01796 Pirna  
 Telefon 03501/7925-0  
 Telefax 03501/792529  
 E-mail kontakt@ib-uk.de

Bearbeitet: 06/2022 Horx  
 Gezeichnet: 06/2022 CARD/ap  
 Geprüft: 08.07.2022 gez. S. Karsch  
 Projekt-Nr.: 762\_1-2\_VE

**Zweckverband IndustriePark Oberelbe**  
 Breite Straße 4  
 01796 Pirna

vertreten durch den  
 Vorsitzenden Jürgen Opitz,  
 Bürgermeister Stadt Heidenau  
 Tel. 03529 571-0  
 info@heidenau.de

Bearbeitet:  
 Geprüft:  
 Projekt-Nr.:

Nr.	Art der Änderung	Datum	Zeichen

**VORENTWURF**

Zweckverband IndustriePark Oberelbe  
 Unterlage / Blatt-Nr.: 5/2  
 Lageplan  
 Maßstab: 1 : 1.000

**IPO Verkehrserschließung  
 Teil Bbauungsplan 1.1 - Verkehrsanlagen  
 Teilprojekt I.1 Auf- und Abfahrt B 172A einschl. Anschluss K 8771**

aufgestellt: Zweckverband IndustriePark Oberelbe	Pirna, .....
---	--------------